



KEPUTUSAN MENTERI KELAUTAN DAN PERIKANAN REPUBLIK INDONESIA  
NOMOR 36 TAHUN 2026  
TENTANG  
KAWASAN KONSERVASI DI PERAIRAN WILAYAH KABUPATEN BENGKALIS,  
SIAK, DAN KEPULAUAN MERANTI PROVINSI RIAU

DENGAN RAHMAT TUHAN YANG MAHA ESA

MENTERI KELAUTAN DAN PERIKANAN REPUBLIK INDONESIA,

- Menimbang : a. bahwa dalam rangka melindungi, melestarikan, dan memanfaatkan keanekaragaman hayati laut seperti habitat ikan terubuk, perlu dilakukan perlindungan terhadap perairan wilayah Kabupaten Bengkalis, Siak, dan Kepulauan Meranti Provinsi Riau;
- b. bahwa perairan wilayah Kabupaten Bengkalis, Siak, dan Kepulauan Meranti Provinsi Riau memiliki keunikan fenomena alam dan/atau keunikan yang alami dan berdaya tarik tinggi serta berpotensi besar untuk menunjang pengembangan perikanan dan pariwisata yang berkelanjutan;
- c. bahwa berdasarkan pertimbangan sebagaimana dimaksud dalam huruf a dan huruf b serta dalam rangka menindaklanjuti ketentuan Pasal 26 ayat (5) Peraturan Menteri Kelautan dan Perikanan Nomor 31/PERMEN-KP/2020 tentang Pengelolaan Kawasan Konservasi, perlu menetapkan Keputusan Menteri Kelautan dan Perikanan tentang Kawasan Konservasi di Perairan Wilayah Kabupaten Bengkalis, Siak, dan Kepulauan Meranti Provinsi Riau;
- Mengingat : 1. Peraturan Presiden Nomor 193 Tahun 2024 tentang Kementerian Kelautan dan Perikanan (Lembaran Negara Republik Indonesia Tahun 2024 Nomor 390) sebagaimana telah diubah dengan Peraturan Presiden Nomor 112 Tahun 2025 tentang Perubahan atas Peraturan Presiden Nomor 193 Tahun 2024 tentang Kementerian Kelautan dan Perikanan (Lembaran Negara Republik Indonesia Tahun 2025 Nomor 174);
2. Peraturan Menteri Kelautan dan Perikanan Nomor 31/PERMEN-KP/2020 tentang Pengelolaan Kawasan Konservasi (Berita Negara Republik Indonesia Tahun 2020 Nomor 1165);

3. Peraturan Menteri Kelautan dan Perikanan Nomor 2 Tahun 2025 tentang Organisasi dan Tata Kerja Kementerian Kelautan dan Perikanan (Berita Negara Republik Indonesia Tahun 2025 Nomor 96);

MEMUTUSKAN:

Menetapkan : KEPUTUSAN MENTERI KELAUTAN DAN PERIKANAN TENTANG KAWASAN KONSERVASI DI PERAIRAN WILAYAH KABUPATEN BENGKALIS, SIAK, DAN KEPULAUAN MERANTI PROVINSI RIAU.

KESATU : Menetapkan perairan wilayah Kabupaten Bengkalis, Siak, dan Kepulauan Meranti Provinsi Riau sebagai Kawasan Konservasi di Perairan Wilayah Kabupaten Bengkalis, Siak, dan Kepulauan Meranti Provinsi Riau.

KEDUA : Kawasan Konservasi di Perairan Wilayah Kabupaten Bengkalis, Siak, dan Kepulauan Meranti Provinsi Riau sebagaimana dimaksud dalam diktum KESATU dikelola sebagai Taman di Perairan Wilayah Kabupaten Bengkalis, Siak, dan Kepulauan Meranti Provinsi Riau.

KETIGA : Taman di Perairan Wilayah Kabupaten Bengkalis, Siak, dan Kepulauan Meranti Provinsi Riau sebagaimana dimaksud dalam diktum KEDUA dengan luas keseluruhan 36.932,68 (tiga puluh enam ribu sembilan ratus tiga puluh dua koma enam delapan) Hektare, yang terdiri atas:

- a. zona inti dengan luas 1.287,89 (seribu dua ratus delapan puluh tujuh koma delapan sembilan) Hektare;
- b. zona pemanfaatan terbatas dengan luas 30.593,11 (tiga puluh ribu lima ratus sembilan puluh tiga koma satu satu) Hektare;
- c. zona lain sesuai peruntukan kawasan dengan luas 5.051,68 (lima ribu lima puluh satu koma enam delapan) Hektare, yang terdiri atas:
  1. zona bangunan dan instalasi laut dengan luas 2.265,60 (dua ribu dua ratus enam puluh lima koma enam nol) Hektare;
  2. zona pelabuhan/tambat labuh dengan luas 1.237,10 (seribu dua ratus tiga puluh tujuh koma satu nol) Hektare; dan
  3. zona jalur lalu lintas kapal dengan luas 1.548,98 (seribu lima ratus empat puluh delapan koma sembilan delapan) Hektare.

KEEMPAT : Kawasan Konservasi di Perairan Wilayah Kabupaten Bengkalis, Siak, dan Kepulauan Meranti Provinsi Riau sebagaimana dimaksud dalam diktum KESATU dengan batas koordinat sebagaimana tercantum dalam Lampiran I dan peta sebagaimana tercantum dalam Lampiran II yang merupakan bagian tidak terpisahkan dari Keputusan Menteri ini.

KELIMA : Menunjuk Pemerintah Daerah Provinsi Riau untuk melakukan pengelolaan dan menjaga kelestarian lingkungan Taman di Perairan Wilayah Kabupaten Bengkalis, Siak, dan Kepulauan Meranti Provinsi Riau.

KEENAM : Keputusan Menteri ini mulai berlaku pada tanggal ditetapkan.

Ditetapkan di Jakarta  
pada tanggal 21 Mei 2026

MENTERI KELAUTAN DAN PERIKANAN  
REPUBLIK INDONESIA,



**Ditandatangani  
Secara Elektronik**

**SAKTI WAHYU TRENGGONO**

LAMPIRAN I  
KEPUTUSAN MENTERI KELAUTAN DAN PERIKANAN  
REPUBLIK INDONESIA  
NOMOR 36 TAHUN 2026  
TENTANG  
KAWASAN KONSERVASI DI PERAIRAN WILAYAH  
KABUPATEN BENGKALIS, SIAK, DAN KEPULAUAN  
MERANTI PROVINSI RIAU

BATAS KOORDINAT  
KAWASAN KONSERVASI DI PERAIRAN WILAYAH KABUPATEN BENGKALIS,  
SIAK, DAN KEPULAUAN MERANTI PROVINSI RIAU

Titik Koordinat Batas Terluar Kawasan

Nomor Titik Peta	Titik Koordinat	
	Bujur Timur (BT)	Lintang Utara (LU)
1	101° 54' 49,888"	1° 32' 9,121"
2	101° 54' 51,300"	1° 32' 12,804"
3	101° 59' 48,912"	1° 36' 10,728"
4	102° 0' 8,890"	1° 35' 33,170"
5	102° 0' 38,940"	1° 34' 22,789"
6	102° 0' 6,127"	1° 34' 7,129"
7	102° 0' 23,413"	1° 33' 38,530"
8	102° 0' 48,318"	1° 33' 54,876"
9	102° 4' 8,818"	1° 29' 43,086"
10	102° 3' 57,960"	1° 29' 32,496"
11	102° 4' 17,850"	1° 29' 16,818"
12	102° 4' 27,249"	1° 29' 29,820"
13	102° 5' 35,932"	1° 28' 36,341"
14	102° 5' 13,544"	1° 27' 55,670"
15	102° 8' 16,731"	1° 26' 14,336"
16	102° 8' 39,681"	1° 26' 55,099"
17	102° 15' 1,880"	1° 26' 1,060"
18	102° 15' 9,481"	1° 24' 48,681"
19	102° 13' 14,665"	1° 15' 0,538"
20	102° 11' 11,355"	1° 13' 27,281"
21	102° 9' 32,534"	1° 14' 46,947"
22	102° 9' 10,962"	1° 18' 39,175"
23	102° 10' 47,188"	1° 18' 39,585"
24	102° 10' 46,929"	1° 22' 0,428"
25	102° 10' 41,199"	1° 22' 0,464"
26	102° 10' 19,784"	1° 22' 48,122"
27	102° 8' 48,992"	1° 22' 53,094"

Nomor Titik Peta	Titik Koordinat	
	Bujur Timur (BT)	Lintang Utara (LU)
28	102° 8' 49,075"	1° 22' 43,966"

Titik Koordinat Batas Zona Inti

Nomor Titik Peta	Titik Koordinat	
	Bujur Timur (BT)	Lintang Utara (LU)
29	102° 12' 21,060"	1° 18' 29,488"
30	102° 12' 29,958"	1° 19' 57,300"
31	102° 13' 11,779"	1° 19' 53,716"
32	102° 13' 1,082"	1° 18' 26,102"
33	102° 11' 46,311"	1° 23' 58,379"
34	102° 12' 17,062"	1° 24' 16,628"
35	102° 13' 32,842"	1° 21' 53,405"
36	102° 13' 32,842"	1° 20' 19,952"
37	102° 12' 37,929"	1° 20' 19,952"
38	102° 12' 52,206"	1° 21' 51,746"

Titik Koordinat Batas Zona Pemanfaatan Terbatas

Nomor Titik Peta	Titik Koordinat	
	Bujur Timur (BT)	Lintang Utara (LU)
1	101° 54' 49,888"	1° 32' 9,121"
2	101° 54' 51,300"	1° 32' 12,804"
3	101° 59' 48,912"	1° 36' 10,728"
4	102° 0' 8,890"	1° 35' 33,170"
5	102° 0' 38,940"	1° 34' 22,789"
6	102° 0' 6,127"	1° 34' 7,129"
7	102° 0' 23,413"	1° 33' 38,530"
8	102° 0' 48,318"	1° 33' 54,876"
9	102° 4' 8,818"	1° 29' 43,086"
10	102° 3' 57,960"	1° 29' 32,496"
11	102° 4' 17,850"	1° 29' 16,818"
12	102° 4' 27,249"	1° 29' 29,820"
13	102° 5' 35,932"	1° 28' 36,341"
14	102° 5' 13,544"	1° 27' 55,670"
15	102° 8' 16,731"	1° 26' 14,336"
16	102° 8' 39,681"	1° 26' 55,099"
17	102° 15' 1,880"	1° 26' 1,060"
18	102° 15' 9,481"	1° 24' 48,681"
19	102° 13' 14,665"	1° 15' 0,538"

Nomor Titik Peta	Titik Koordinat	
	Bujur Timur (BT)	Lintang Utara (LU)
20	102° 11' 11,355"	1° 13' 27,281"
21	102° 9' 32,534"	1° 14' 46,947"
22	102° 9' 10,962"	1° 18' 39,175"
23	102° 10' 47,188"	1° 18' 39,585"
27	102° 8' 48,992"	1° 22' 53,094"
28	102° 8' 49,075"	1° 22' 43,966"
29	102° 12' 21,060"	1° 18' 29,488"
30	102° 12' 29,958"	1° 19' 57,300"
31	102° 13' 11,779"	1° 19' 53,716"
32	102° 13' 1,082"	1° 18' 26,102"
33	102° 11' 46,311"	1° 23' 58,379"
34	102° 12' 17,062"	1° 24' 16,628"
35	102° 13' 32,842"	1° 21' 53,405"
36	102° 13' 32,842"	1° 20' 19,952"
37	102° 12' 37,929"	1° 20' 19,952"
38	102° 12' 52,206"	1° 21' 51,746"
39	102° 3' 10,092"	1° 25' 37,462"
40	102° 3' 17,001"	1° 26' 6,024"
41	102° 3' 11,940"	1° 26' 51,996"
42	102° 3' 8,114"	1° 28' 17,142"
43	102° 3' 7,322"	1° 28' 34,770"
44	102° 2' 58,534"	1° 30' 35,123"
45	102° 2' 59,170"	1° 30' 40,256"
46	102° 3' 1,654"	1° 30' 45,327"
47	102° 3' 5,236"	1° 30' 48,902"
48	102° 3' 36,415"	1° 30' 12,799"
49	102° 3' 45,636"	1° 28' 4,578"
51	102° 3' 50,943"	1° 28' 0,396"
52	102° 4' 6,792"	1° 28' 25,303"
53	102° 4' 17,930"	1° 28' 46,025"
54	102° 4' 24,822"	1° 29' 4,965"
55	102° 4' 28,142"	1° 29' 28,391"
56	102° 4' 57,695"	1° 29' 5,929"
57	102° 4' 55,415"	1° 28' 54,287"
58	102° 4' 48,614"	1° 28' 35,591"
59	102° 4' 33,799"	1° 28' 7,229"
60	102° 4' 21,547"	1° 27' 49,318"
61	102° 4' 17,996"	1° 27' 39,078"
62	102° 4' 13,806"	1° 27' 25,311"

Nomor Titik Peta	Titik Koordinat	
	Bujur Timur (BT)	Lintang Utara (LU)
63	102° 4' 11,054"	1° 27' 16,682"
64	102° 4' 2,412"	1° 26' 59,278"
65	102° 3' 49,835"	1° 26' 32,811"
66	102° 3' 52,993"	1° 26' 12,697"
67	102° 3' 57,153"	1° 25' 14,279"
68	102° 3' 56,621"	1° 25' 10,466"
69	102° 8' 10,355"	1° 22' 54,070"
70	102° 7' 53,979"	1° 23' 18,933"
71	102° 7' 44,854"	1° 23' 41,309"
72	102° 7' 35,402"	1° 24' 39,911"
73	102° 7' 30,573"	1° 24' 58,643"
75	102° 7' 26,561"	1° 25' 16,560"
76	102° 7' 19,150"	1° 26' 13,018"
77	102° 7' 19,056"	1° 26' 14,769"
78	102° 7' 19,194"	1° 26' 16,893"
79	102° 7' 20,181"	1° 26' 20,734"
80	102° 7' 27,852"	1° 26' 38,940"
81	102° 7' 56,841"	1° 26' 24,348"
82	102° 7' 51,886"	1° 26' 12,597"
83	102° 7' 58,934"	1° 25' 18,272"
84	102° 8' 5,274"	1° 24' 53,676"
85	102° 8' 8,756"	1° 24' 36,176"
86	102° 8' 16,143"	1° 23' 49,991"
87	102° 8' 22,575"	1° 23' 34,326"
88	102° 8' 46,689"	1° 22' 56,549"
89	102° 8' 48,305"	1° 22' 52,623"
90	102° 8' 48,822"	1° 22' 49,474"
91	102° 8' 48,718"	1° 22' 46,285"
92	102° 8' 48,171"	1° 22' 43,725"
93	102° 9' 25,889"	1° 22' 48,370"
94	102° 9' 25,612"	1° 22' 49,153"
95	102° 9' 9,200"	1° 23' 7,653"
96	102° 9' 40,528"	1° 23' 39,201"
97	102° 10' 19,595"	1° 23' 15,447"
98	102° 10' 52,766"	1° 22' 37,219"
99	102° 11' 19,671"	1° 21' 40,433"
100	102° 11' 22,619"	1° 20' 58,123"
101	102° 11' 18,508"	1° 20' 55,865"
102	102° 11' 29,132"	1° 19' 21,705"

Nomor Titik Peta	Titik Koordinat	
	Bujur Timur (BT)	Lintang Utara (LU)
103	102° 10' 47,140"	1° 19' 17,504"
104	102° 5' 5,757"	1° 27' 1,442"
105	102° 5' 36,318"	1° 27' 41,874"
106	102° 6' 27,892"	1° 27' 10,632"
107	102° 5' 52,891"	1° 26' 24,301"
108	101° 56' 46,830"	1° 33' 45,692"
109	101° 56' 56,982"	1° 33' 53,776"
110	101° 57' 42,231"	1° 32' 50,947"
111	101° 57' 32,783"	1° 32' 41,719"
112	102° 6' 55,723"	1° 25' 34,790"
113	102° 6' 47,813"	1° 25' 23,804"
114	102° 10' 48,413"	1° 23' 17,241"
115	102° 11' 34,336"	1° 21' 47,813"
116	102° 11' 49,497"	1° 18' 56,426"
117	102° 11' 46,641"	1° 18' 10,503"
118	102° 11' 33,677"	1° 18' 11,162"
119	102° 11' 36,533"	1° 18' 56,426"
120	102° 11' 21,372"	1° 21' 43,638"
121	102° 10' 38,965"	1° 23' 7,793"

Titik Koordinat Batas Zona Lain sesuai Peruntukan Kawasan  
Titik Koordinat Batas Zona Bangunan dan Instalasi Laut

Nomor Titik Peta	Titik Koordinat	
	Bujur Timur (BT)	Lintang Utara (LU)
39	102° 3' 10,092"	1° 25' 37,462"
40	102° 3' 17,001"	1° 26' 6,024"
41	102° 3' 11,940"	1° 26' 51,996"
42	102° 3' 8,114"	1° 28' 17,142"
43	102° 3' 7,322"	1° 28' 34,770"
44	102° 2' 58,534"	1° 30' 35,123"
45	102° 2' 59,170"	1° 30' 40,256"
46	102° 3' 1,654"	1° 30' 45,327"
47	102° 3' 5,236"	1° 30' 48,902"
48	102° 3' 36,415"	1° 30' 12,799"
49	102° 3' 45,636"	1° 28' 4,578"
50	102° 3' 46,741"	1° 27' 47,548"
51	102° 3' 50,943"	1° 28' 0,396"
52	102° 4' 6,792"	1° 28' 25,303"
53	102° 4' 17,930"	1° 28' 46,025"

Nomor Titik Peta	Titik Koordinat	
	Bujur Timur (BT)	Lintang Utara (LU)
54	102° 4' 24,822"	1° 29' 4,965"
55	102° 4' 28,142"	1° 29' 28,391"
56	102° 4' 57,695"	1° 29' 5,929"
57	102° 4' 55,415"	1° 28' 54,287"
58	102° 4' 48,614"	1° 28' 35,591"
59	102° 4' 33,799"	1° 28' 7,229"
60	102° 4' 21,547"	1° 27' 49,318"
61	102° 4' 17,996"	1° 27' 39,078"
62	102° 4' 13,806"	1° 27' 25,311"
63	102° 4' 11,054"	1° 27' 16,682"
64	102° 4' 2,412"	1° 26' 59,278"
65	102° 3' 49,835"	1° 26' 32,811"
66	102° 3' 52,993"	1° 26' 12,697"
67	102° 3' 57,153"	1° 25' 14,279"
68	102° 3' 56,621"	1° 25' 10,466"
69	102° 8' 10,355"	1° 22' 54,070"
70	102° 7' 53,979"	1° 23' 18,933"
71	102° 7' 44,854"	1° 23' 41,309"
72	102° 7' 35,402"	1° 24' 39,911"
73	102° 7' 30,573"	1° 24' 58,643"
74	102° 7' 26,996"	1° 25' 12,899"
75	102° 7' 26,561"	1° 25' 16,560"
76	102° 7' 19,150"	1° 26' 13,018"
77	102° 7' 19,056"	1° 26' 14,769"
78	102° 7' 19,194"	1° 26' 16,893"
79	102° 7' 20,181"	1° 26' 20,734"
80	102° 7' 27,852"	1° 26' 38,940"
81	102° 7' 56,841"	1° 26' 24,348"
82	102° 7' 51,886"	1° 26' 12,597"
83	102° 7' 58,934"	1° 25' 18,272"
84	102° 8' 5,274"	1° 24' 53,676"
85	102° 8' 8,756"	1° 24' 36,176"
86	102° 8' 16,143"	1° 23' 49,991"
87	102° 8' 22,575"	1° 23' 34,326"
88	102° 8' 46,689"	1° 22' 56,549"
89	102° 8' 48,305"	1° 22' 52,623"
90	102° 8' 48,822"	1° 22' 49,474"
91	102° 8' 48,718"	1° 22' 46,285"
92	102° 8' 48,171"	1° 22' 43,725"

Titik Koordinat Batas Zona Pelabuhan/Tambat Labuh

Nomor Titik Peta	Titik Koordinat	
	Bujur Timur (BT)	Lintang Utara (LU)
24	102° 10' 46,929"	1° 22' 0,428"
25	102° 10' 41,199"	1° 22' 0,464"
26	102° 10' 19,784"	1° 22' 48,122"
93	102° 9' 25,889"	1° 22' 48,370"
94	102° 9' 25,612"	1° 22' 49,153"
95	102° 9' 9,200"	1° 23' 7,653"
96	102° 9' 40,528"	1° 23' 39,201"
97	102° 10' 19,595"	1° 23' 15,447"
98	102° 10' 52,766"	1° 22' 37,219"
99	102° 11' 19,671"	1° 21' 40,433"
100	102° 11' 22,619"	1° 20' 58,123"
101	102° 11' 18,508"	1° 20' 55,865"
102	102° 11' 29,132"	1° 19' 21,705"
103	102° 10' 47,140"	1° 19' 17,504"
104	102° 5' 5,757"	1° 27' 1,442"
105	102° 5' 36,318"	1° 27' 41,874"
106	102° 6' 27,892"	1° 27' 10,632"
107	102° 5' 52,891"	1° 26' 24,301"

Titik Koordinat Batas Zona Jalur Lalu Lintas Kapal

Nomor Titik Peta	Titik Koordinat	
	Bujur Timur (BT)	Lintang Utara (LU)
42	102° 3' 8,114"	1° 28' 17,142"
43	102° 3' 7,322"	1° 28' 34,770"
49	102° 3' 45,636"	1° 28' 4,578"
50	102° 3' 46,741"	1° 27' 47,548"
51	102° 3' 50,943"	1° 28' 0,396"
61	102° 4' 17,996"	1° 27' 39,078"
62	102° 4' 13,806"	1° 27' 25,311"
73	102° 7' 30,573"	1° 24' 58,643"
74	102° 7' 26,996"	1° 25' 12,899"
75	102° 7' 26,561"	1° 25' 16,560"
84	102° 8' 5,274"	1° 24' 53,676"
85	102° 8' 8,756"	1° 24' 36,176"
108	101° 56' 46,830"	1° 33' 45,692"
109	101° 56' 56,982"	1° 33' 53,776"
110	101° 57' 42,231"	1° 32' 50,947"
111	101° 57' 32,783"	1° 32' 41,719"

Nomor Titik Peta	Titik Koordinat	
	Bujur Timur (BT)	Lintang Utara (LU)
112	102° 6' 55,723"	1° 25' 34,790"
113	102° 6' 47,813"	1° 25' 23,804"
114	102° 10' 48,413"	1° 23' 17,241"
115	102° 11' 34,336"	1° 21' 47,813"
116	102° 11' 49,497"	1° 18' 56,426"
117	102° 11' 46,641"	1° 18' 10,503"
118	102° 11' 33,677"	1° 18' 11,162"
119	102° 11' 36,533"	1° 18' 56,426"
120	102° 11' 21,372"	1° 21' 43,638"
121	102° 10' 38,965"	1° 23' 7,793"

MENTERI KELAUTAN DAN PERIKANAN  
REPUBLIK INDONESIA,

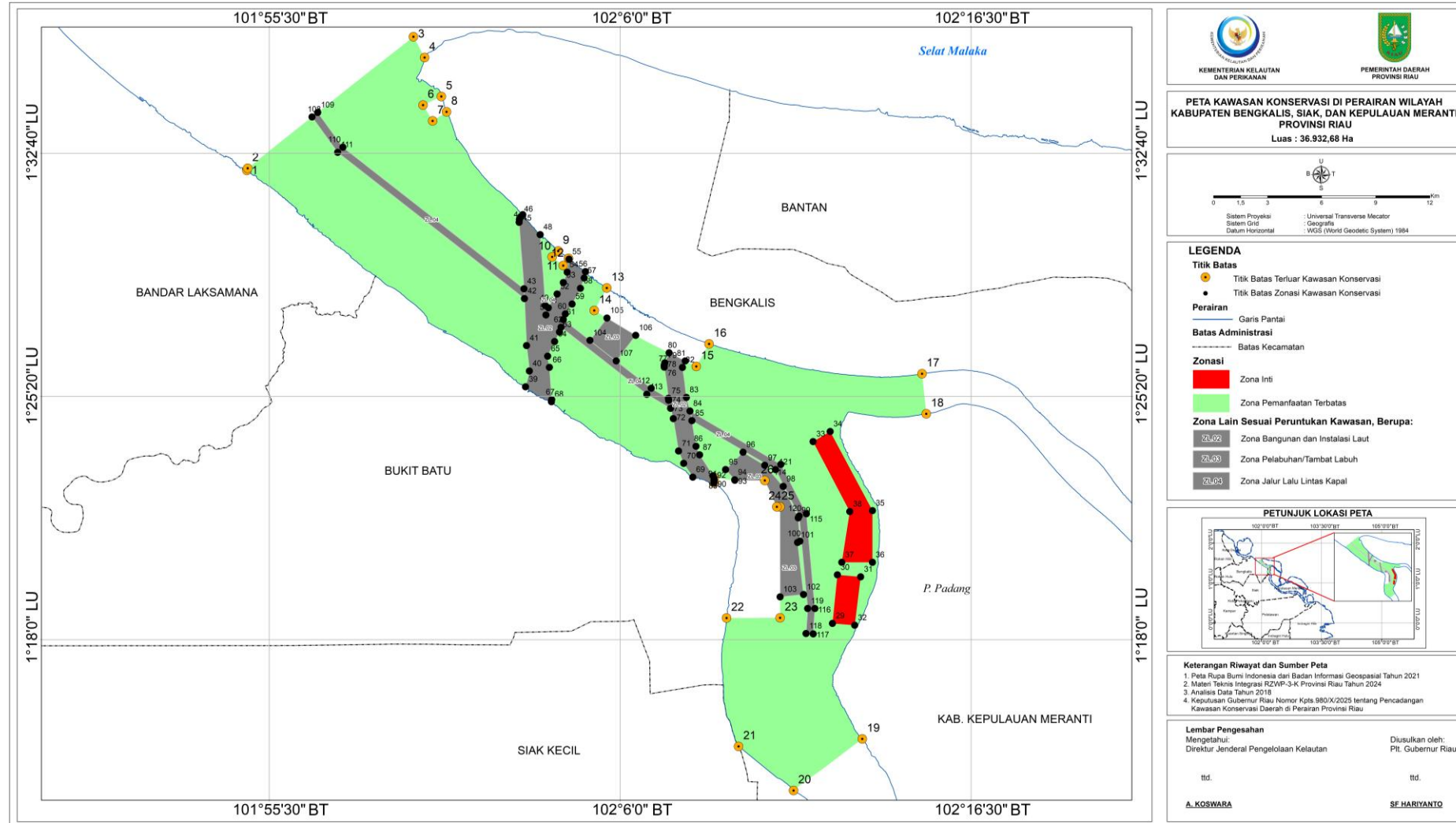


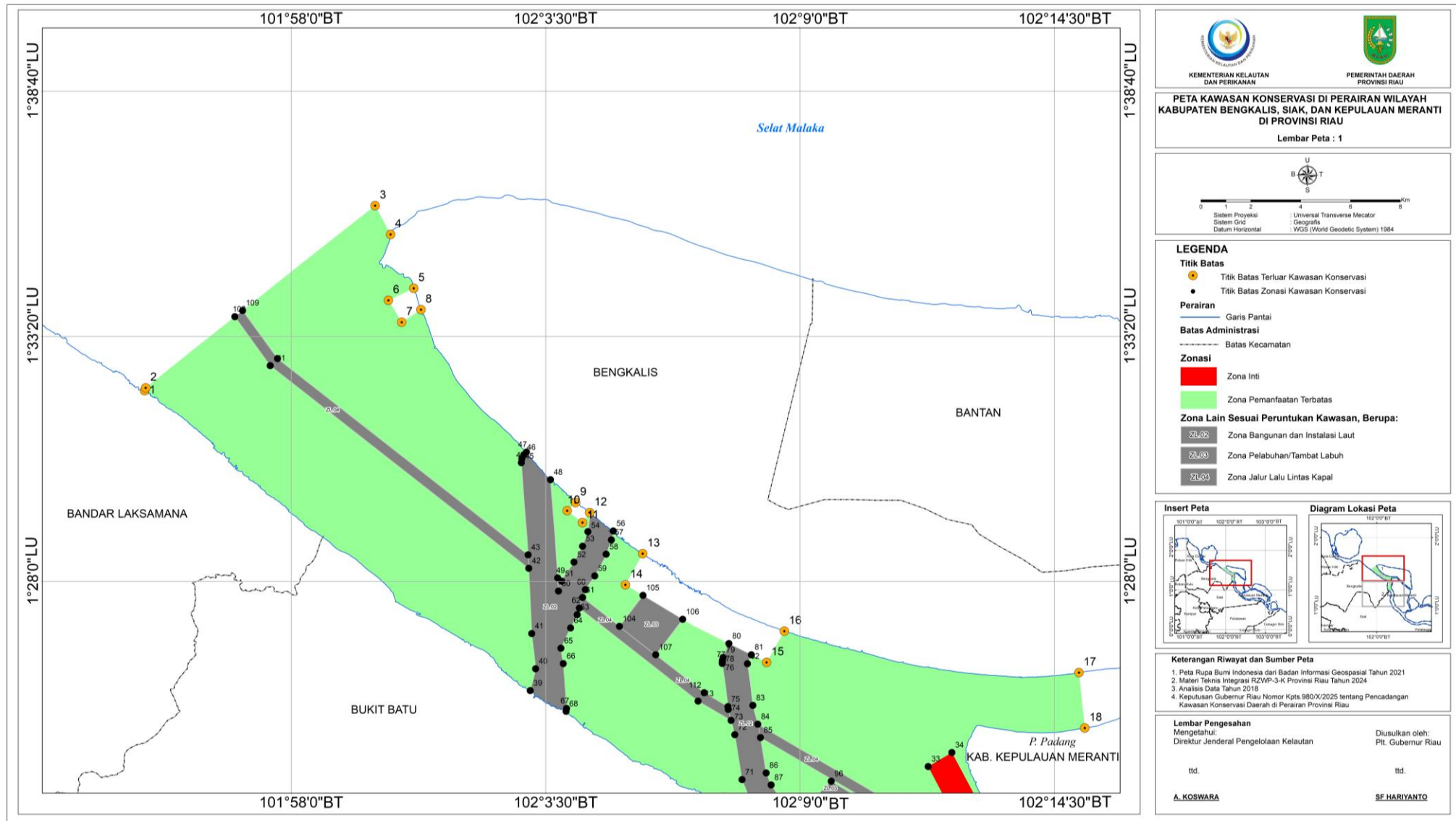
Ditandatangani  
Secara Elektronik

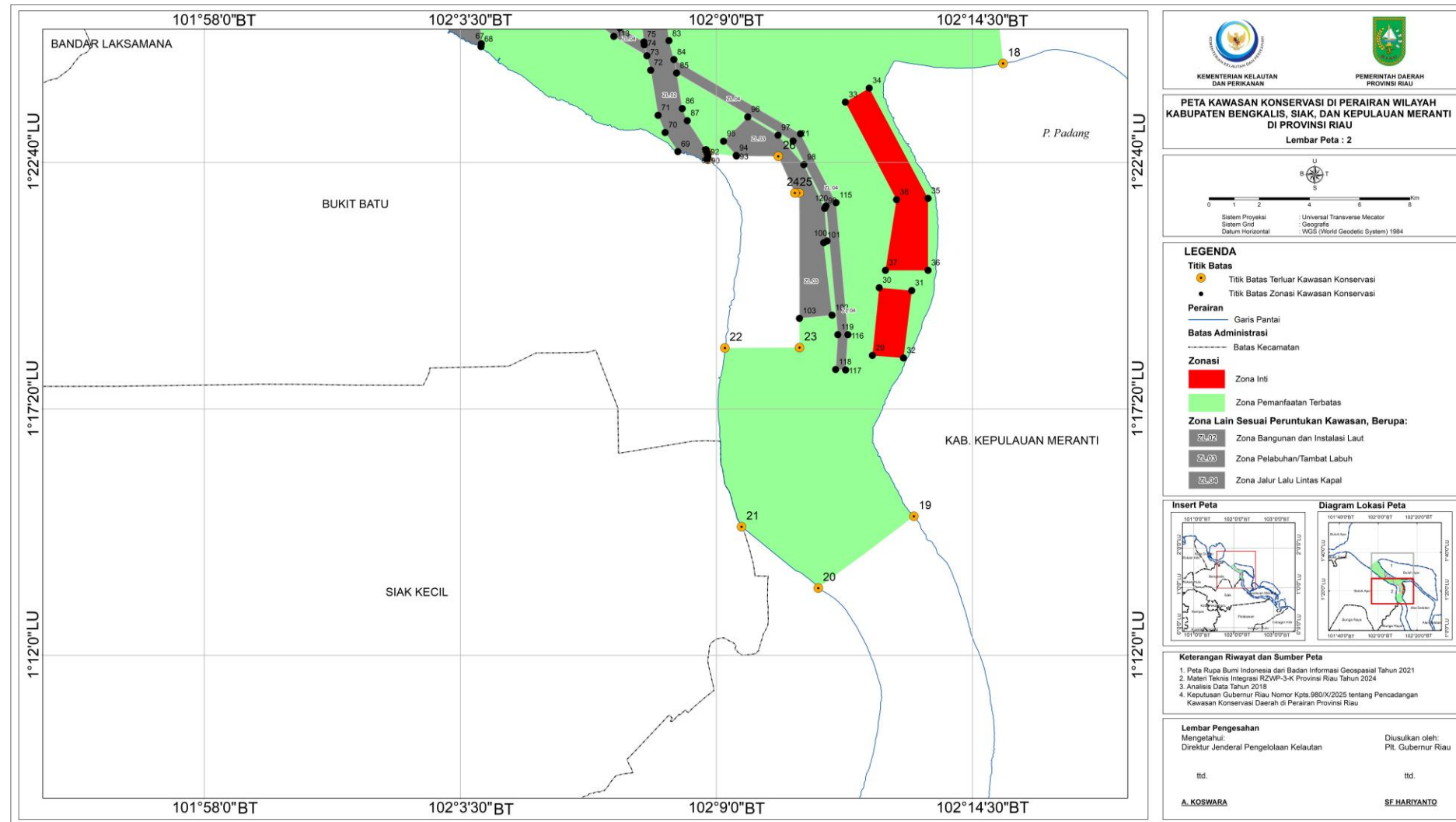
SAKTI WAHYU TRENGGONO

### PETA KAWASAN KONSERVASI DI PERAIRAN WILAYAH KABUPATEN BENGKALIS, SIAK, DAN KEPULAUAN MERANTI PROVINSI RIAU

LAMPIRAN II  
KEPUTUSAN MENTERI KELAUTAN DAN PERIKANAN  
REPUBLIK INDONESIA  
NOMOR 36 TAHUN 2026  
TENTANG  
KAWASAN KONSERVASI DI PERAIRAN WILAYAH  
KABUPATEN BENGKALIS, SIAK, DAN KEPULAUAN  
MERANTI PROVINSI RIAU







MENTERI KELAUTAN DAN PERIKANAN  
REPUBLIK INDONESIA,



Ditandatangani  
Secara Elektronik